

**АДМИНИСТРАЦИЯ СТУЛОВСКОГО СЕЛЬСКОГО ПОСЕЛЕНИЯ
СЛОБОДСКОГО РАЙОНА КИРОВСКОЙ ОБЛАСТИ**

ПОСТАНОВЛЕНИЕ

15.10.2021

№ 116

д. Стулово

**О внесении изменений в Правила землепользования и застройки
территории МО Стуловское сельское поселение Слободского района
Кировской области**

В соответствии с Федеральным законом от 06.10.2003 № 131-ФЗ «Об общих принципах организации местного самоуправления в Российской Федерации», Градостроительным кодексом Российской Федерации, Уставом муниципального образования Стуловское сельское поселение Слободского района Кировской области, принятого решением Стуловской сельской Думы от 07.12.2005 № 3/19, на основании протокола № 7 и заключения публичных слушаний от 12.10.2021г, назначенные постановлением главы Стуловского сельского поселения № 11 от 23.08.2021г, администрация Стуловского сельского поселения **ПОСТАНОВЛЯЕТ:**

1. Внести изменения в Правила землепользования и застройки муниципального образования Стуловское сельское поселение Слободского района Кировской области, утвержденные постановлением администрации Стуловского сельского поселения Слободского района Кировской области от 30.06.2021г № 74 (далее-Правила):

1.1. В часть 2 «Карта градостроительного зонирования Стуловского сельского поселения». Изменения читать согласно Приложения 1.

1.2. Дополнить раздел 3 «Градостроительные регламенты», включить в приложение описание местоположения градостроительных зон: Ж-1, Р-1.

2. Опубликовать настоящее решение в официальном печатном издании «Информационном бюллетене» и на официальном сайте администрации Стуловского сельского поселения.

3. Настоящее решение вступает в силу с момента его официального опубликования.

Глава администрации Стуловского
сельского поселения



Е.И.Воробьева

ОПИСАНИЕ МЕСТОПОЛОЖЕНИЯ ГРАНИЦ

**Зона индивидуальной жилой застройки и блокированной жилой застройки
усадебного типа, местоположение Кировская область, Слободской район,
Стуловское сельское поселение**

(наименование объекта, местоположение границ которого описано (далее - объект))

Раздел 1

Сведения об объекте

№ п/п	Характеристики объекта	Описание характеристик
1	2	3
1.	Местоположение объекта	Кировская область, район Слободской, сельское поселение Стуловское
2.	Площадь объекта +/- величина погрешности определения площади (Р +/- Дельта Р)	87130 +/- 10 м ²
3.	Иные характеристики объекта	-

Раздел 2

Сведения о местоположении границ объекта

1. Система координат -

2. Сведения о характерных точках границ объекта

Обозначение характерных точек границ	Координаты, м		Метод определения координат характерной точки	Средняя квадратическая погрешность положения характерной точки (Mt), м	Описание обозначения точки на местности (при наличии)
	X	Y			
1	2	3	4	5	6
-	-	-	-	-	-

3. Сведения о характерных точках части (частей) границы объекта

Обозначение характерных точек части границы	Координаты, м		Метод определения координат характерной точки	Средняя квадратическая погрешность положения характерной точки (Mt), м	Описание обозначения точки на местности (при наличии)
	X	Y			
1	2	3	4	5	6
-	-	-	-	-	-

Раздел 3

Сведения о местоположении измененных (уточненных) границ объекта

1. Система координат МСК-43, зона 2

2. Сведения о характерных точках границ объекта

Обозначение характерных точек границ	Существующие координаты, м		Измененные (уточненные) координаты, м		Метод определения координат характерной точки	Средняя квадратическая погрешность положения характерной точки (Mt), м	Описание обозначения точки на местности (при наличии)
	X	Y	X	Y			
1	2	3	4	5	6	7	8
1	-	-	595590.10	2226742.15	Иное описание	0.01	-
2	-	-	595610.05	2226726.13	Иное описание	0.01	-
3	-	-	595656.90	2226688.51	Иное описание	0.01	-
4	-	-	595687.32	2226664.09	Иное описание	0.01	-
5	-	-	595712.28	2226644.05	Иное описание	0.01	-
6	-	-	595731.89	2226628.30	Иное описание	0.01	-
7	-	-	595765.52	2226601.31	Иное описание	0.01	-
8	-	-	595782.61	2226621.32	Иное описание	0.01	-
9	-	-	595786.17	2226627.49	Иное описание	0.01	-
10	-	-	595795.85	2226644.25	Иное описание	0.01	-
11	-	-	595800.53	2226658.53	Иное описание	0.01	-
12	-	-	595811.02	2226690.54	Иное описание	0.01	-
13	-	-	595821.42	2226722.24	Иное описание	0.01	-
14	-	-	595786.76	2226733.33	Иное описание	0.01	-
15	-	-	595763.38	2226740.81	Иное описание	0.01	-
16	-	-	595739.81	2226748.36	Иное описание	0.01	-
17	-	-	595715.38	2226756.18	Иное описание	0.01	-
18	-	-	595691.46	2226763.84	Иное описание	0.01	-
19	-	-	595664.35	2226772.51	Иное описание	0.01	-
20	-	-	595647.75	2226777.83	Иное описание	0.01	-
21	-	-	595643.13	2226780.87	Иное описание	0.01	-
22	-	-	595624.43	2226793.16	Иное описание	0.01	-
1	-	-	595590.10	2226742.15	Иное описание	0.01	-
23	-	-	595495.58	2226998.26	Иное описание	0.01	-
24	-	-	595533.10	2226969.63	Иное описание	0.01	-
25	-	-	595562.24	2226947.80	Иное описание	0.01	-
26	-	-	595579.75	2226935.01	Иное описание	0.01	-
27	-	-	595595.51	2226923.74	Иное описание	0.01	-
28	-	-	595610.72	2226912.41	Иное описание	0.01	-
29	-	-	595626.98	2226900.34	Иное описание	0.01	-
30	-	-	595643.19	2226888.57	Иное описание	0.01	-
31	-	-	595624.74	2226861.23	Иное описание	0.01	-
32	-	-	595607.06	2226835.03	Иное описание	0.01	-

2. Сведения о характерных точках границ объекта							
Обозначение характерных точек границ	Существующие координаты, м		Измененные (уточненные) координаты, м		Метод определения координат характерной точки	Средняя квадратическая погрешность положения характерной точки (M _t), м	Описание обозначения точки на местности (при наличии)
	X	Y	X	Y			
1	2	3	4	5	6	7	8
33	-	-	595576.15	2226857.44	Иное описание	0.01	-
34	-	-	595559.24	2226869.70	Иное описание	0.01	-
35	-	-	595540.83	2226883.06	Иное описание	0.01	-
36	-	-	595522.64	2226896.25	Иное описание	0.01	-
37	-	-	595494.46	2226920.62	Иное описание	0.01	-
38	-	-	595459.23	2226952.47	Иное описание	0.01	-
39	-	-	595458.70	2226960.33	Иное описание	0.01	-
40	-	-	595475.11	2226976.53	Иное описание	0.01	-
23	-	-	595495.58	2226998.26	Иное описание	0.01	-
41	-	-	595677.33	2226872.98	Иное описание	0.01	-
42	-	-	595706.84	2226851.42	Иное описание	0.01	-
43	-	-	595719.09	2226842.47	Иное описание	0.01	-
44	-	-	595738.05	2226828.63	Иное описание	0.01	-
45	-	-	595757.06	2226814.74	Иное описание	0.01	-
46	-	-	595782.05	2226796.49	Иное описание	0.01	-
47	-	-	595813.51	2226773.52	Иное описание	0.01	-
48	-	-	595881.33	2226723.99	Иное описание	0.01	-
49	-	-	595879.93	2226719.00	Иное описание	0.01	-
50	-	-	595802.61	2226743.85	Иное описание	0.01	-
51	-	-	595765.53	2226755.77	Иное описание	0.01	-
52	-	-	595738.43	2226764.48	Иное описание	0.01	-
53	-	-	595715.30	2226771.91	Иное описание	0.01	-
54	-	-	595692.76	2226779.15	Иное описание	0.01	-
55	-	-	595666.87	2226787.47	Иное описание	0.01	-
56	-	-	595650.25	2226792.82	Иное описание	0.01	-
57	-	-	595634.32	2226808.85	Иное описание	0.01	-
58	-	-	595654.76	2226839.32	Иное описание	0.01	-
41	-	-	595677.33	2226872.98	Иное описание	0.01	-
59	-	-	595655.16	2226670.37	Иное описание	0.01	-
60	-	-	595676.70	2226653.05	Иное описание	0.01	-
61	-	-	595702.98	2226631.92	Иное описание	0.01	-
62	-	-	595730.30	2226609.97	Иное описание	0.01	-
63	-	-	595755.28	2226589.89	Иное описание	0.01	-
64	-	-	595736.44	2226568.10	Иное описание	0.01	-
65	-	-	595757.34	2226552.21	Иное описание	0.01	-
66	-	-	595764.03	2226547.13	Иное описание	0.01	-
67	-	-	595779.54	2226534.97	Иное описание	0.01	-
68	-	-	595785.78	2226529.63	Иное описание	0.01	-

2. Сведения о характерных точках границ объекта							
Обозначение характерных точек границ	Существующие координаты, м		Измененные (уточненные) координаты, м		Метод определения координат характерной точки	Средняя квадратическая погрешность положения характерной точки (M _t), м	Описание обозначения точки на местности (при наличии)
	X	Y	X	Y			
1	2	3	4	5	6	7	8
69	-	-	595783.28	2226526.15	Иное описание	0.01	-
70	-	-	595767.68	2226504.36	Иное описание	0.01	-
71	-	-	595760.99	2226509.16	Иное описание	0.01	-
72	-	-	595744.69	2226521.93	Иное описание	0.01	-
73	-	-	595713.32	2226546.18	Иное описание	0.01	-
74	-	-	595697.23	2226558.62	Иное описание	0.01	-
75	-	-	595666.52	2226582.37	Иное описание	0.01	-
76	-	-	595642.08	2226601.26	Иное описание	0.01	-
77	-	-	595617.71	2226620.11	Иное описание	0.01	-
78	-	-	595635.62	2226644.15	Иное описание	0.01	-
59	-	-	595655.16	2226670.37	Иное описание	0.01	-
79	-	-	595404.60	2226930.45	Иное описание	0.01	-
80	-	-	595443.08	2226913.12	Иное описание	0.01	-
81	-	-	595445.15	2226912.19	Иное описание	0.01	-
82	-	-	595457.81	2226915.98	Иное описание	0.01	-
83	-	-	595460.22	2226926.07	Иное описание	0.01	-
84	-	-	595474.22	2226908.80	Иное описание	0.01	-
85	-	-	595492.13	2226886.72	Иное описание	0.01	-
86	-	-	595512.51	2226861.98	Иное описание	0.01	-
87	-	-	595535.99	2226830.14	Иное описание	0.01	-
88	-	-	595572.65	2226772.88	Иное описание	0.01	-
89	-	-	595564.94	2226762.45	Иное описание	0.01	-
90	-	-	595515.98	2226801.77	Иное описание	0.01	-
91	-	-	595486.40	2226825.54	Иное описание	0.01	-
92	-	-	595461.85	2226845.26	Иное описание	0.01	-
93	-	-	595440.15	2226862.69	Иное описание	0.01	-
94	-	-	595419.04	2226879.65	Иное описание	0.01	-
95	-	-	595385.87	2226906.30	Иное описание	0.01	-
79	-	-	595404.60	2226930.45	Иное описание	0.01	-
96	-	-	595503.91	2227027.48	Иное описание	0.01	-
97	-	-	595539.53	2227024.81	Иное описание	0.01	-
98	-	-	595544.34	2227024.45	Иное описание	0.01	-
99	-	-	595563.21	2227011.16	Иное описание	0.01	-
100	-	-	595592.22	2226990.72	Иное описание	0.01	-
101	-	-	595593.32	2226989.95	Иное описание	0.01	-
102	-	-	595586.00	2226941.75	Иное описание	0.01	-
103	-	-	595565.67	2226957.00	Иное описание	0.01	-
104	-	-	595539.90	2226976.32	Иное описание	0.01	-

Раздел 4

План границ объекта



Масштаб 1:14000

Условные обозначения

- - вновь образованная часть границы, сведения о которой достаточны для определения ее местоположения
- - существующая часть границы, имеющиеся в ЕГРН сведения о которой достаточны для определения ее местоположения
- - характеристическая точка границы, сведения о которой позволяют однозначно определить ее положение на местности
- (1) - территориальная зона
- 1 - обозначение новой характеристической точки
- - граница кадастрового квартала
- - граница зоны с особыми условиями

Подпись _____

Дата " ____ " _____ г.

Место для оттиска печати (при наличии) лица, составившего описание местоположения границ объекта

Раздел 4

План границ объекта

Выносной лист 1



Масштаб 1:3000

Условные обозначения

- - Вновь образованная часть границы, сведения о которой достаточны для определения ее местоположения
- - Существующая часть границы, имеющиеся в ЕГРН сведения о которой достаточны для определения ее местоположения
- - Характерная точка границы, сведения о которой позволяют однозначно определить ее положение на местности
- (1) - Территориальная зона
- 1 - Обозначение новой характерной точки
- - Граница кадастрового квартала
- - Граница зоны с особыми условиями

Подпись _____

Дата " ____ " ____ г.

Место для оттиска печати (при наличии) лица, составившего описание местоположения границ объекта

**Текстовое описание местоположения границ
населенных пунктов, территориальных зон, особо охраняемых природных
территорий, зон с особыми условиями использования территорий**

Прохождение границы		Описание прохождения границы
от точки	до точки	
1	2	3
1	2	-
2	3	-
3	4	-
4	5	-
5	6	-
6	7	-
7	8	-
8	9	-
9	10	-
10	11	-
11	12	-
12	13	-
13	14	-
14	15	-
15	16	-
16	17	-
17	18	-
18	19	-
19	20	-
20	21	-
21	22	-
22	1	-
23	24	-
24	25	-
25	26	-
26	27	-
27	28	-
28	29	-
29	30	-
30	31	-
31	32	-
32	33	-
33	34	-
34	35	-
35	36	-
36	37	-

**Текстовое описание местоположения границ
населенных пунктов, территориальных зон, особо охраняемых природных
территорий, зон с особыми условиями использования территорий**

Прохождение границы		Описание прохождения границы
от точки	до точки	
1	2	3
37	38	-
38	39	-
39	40	-
40	23	-
41	42	-
42	43	-
43	44	-
44	45	-
45	46	-
46	47	-
47	48	-
48	49	-
49	50	-
50	51	-
51	52	-
52	53	-
53	54	-
54	55	-
55	56	-
56	57	-
57	58	-
58	41	-
59	60	-
60	61	-
61	62	-
62	63	-
63	64	-
64	65	-
65	66	-
66	67	-
67	68	-
68	69	-
69	70	-
70	71	-
71	72	-
72	73	-

**Текстовое описание местоположения границ
населенных пунктов, территориальных зон, особо охраняемых природных
территорий, зон с особыми условиями использования территорий**

Прохождение границы		Описание прохождения границы
от точки	до точки	
1	2	3
73	74	-
74	75	-
75	76	-
76	77	-
77	78	-
78	59	-
79	80	-
80	81	-
81	82	-
82	83	-
83	84	-
84	85	-
85	86	-
86	87	-
87	88	-
88	89	-
89	90	-
90	91	-
91	92	-
92	93	-
93	94	-
94	95	-
95	79	-
96	97	-
97	98	-
98	99	-
99	100	-
100	101	-
101	102	-
102	103	-
103	104	-
104	105	-
105	106	-
106	96	-
107	108	-
108	109	-

**Текстовое описание местоположения границ
населенных пунктов, территориальных зон, особо охраняемых природных
территорий, зон с особыми условиями использования территорий**

Прохождение границы		Описание прохождения границы
от точки	до точки	
1	2	3
109	110	-
110	111	-
111	112	-
112	113	-
113	107	-
114	115	-
115	116	-
116	117	-
117	118	-
118	119	-
119	120	-
120	121	-
121	114	-

ОПИСАНИЕ МЕСТОПОЛОЖЕНИЯ ГРАНИЦ

Зона природных ландшафтов и лесопарков, местоположение - Кировская область, Слободской район, МО Стуловское сельское поселение

(наименование объекта, местоположение границ которого описано (далее - объект))

Раздел 1

Сведения об объекте

№ п/п	Характеристики объекта	Описание характеристик
1	2	3
1.	Местоположение объекта	Кировская область, район Слободской, деревня Щуково
2.	Площадь объекта +/- величина погрешности определения площади (P +/- Дельта P)	1149 +/- 12 м ²
3.	Иные характеристики объекта	-

Раздел 2

Сведения о местоположении границ объекта

1. Система координат МСК-43, зона 2

2. Сведения о характерных точках границ объекта

Обозначение характерных точек границ	Координаты, м		Метод определения координат характерной точки	Средняя квадратическая погрешность положения характерной точки (Mt), м	Описание обозначения точки на местности (при наличии)
	X	Y			
1	2	3	4	5	6
1	593910.21	2227872.83	Иное описание	0.10	-
2	593891.21	2227867.54	Иное описание	0.10	-
3	593897.96	2227841.94	Иное описание	0.10	-
4	593903.27	2227810.91	Иное описание	0.10	-
5	593923.49	2227813.86	Иное описание	0.10	-
1	593910.21	2227872.83	Иное описание	0.10	-

3. Сведения о характерных точках части (частей) границы объекта

Обозначение характерных точек части границы	Координаты, м		Метод определения координат характерной точки	Средняя квадратическая погрешность положения характерной точки (Mt), м	Описание обозначения точки на местности (при наличии)
	X	Y			
1	2	3	4	5	6
-	-	-	-	-	-

Раздел 3

Сведения о местоположении измененных (уточненных) границ объекта

1. Система координат -

2. Сведения о характерных точках границ объекта

Обозначение характерных точек границ	Существующие координаты, м		Измененные (уточненные) координаты, м		Метод определения координат характерной точки	Средняя квадратическая погрешность положения характерной точки (M _t), м	Описание обозначения точки на местности (при наличии)
	X	Y	X	Y			
1	2	3	4	5	6	7	8
-	-	-	-	-	-	-	

3. Сведения о характерных точках части (частей) границы объекта

Обозначение характерных точек части границы	Существующие координаты, м		Измененные (уточненные) координаты, м		Метод определения координат характерной точки	Средняя квадратическая погрешность положения характерной точки (M _t), м	Описание обозначения точки на местности (при наличии)
	X	Y	X	Y			
1	2	3	4	5	6	7	8
-	-	-	-	-	-	-	





Раздел 4

План границ объекта



Масштаб 1:1500

Условные обозначения

-  - Вновь образованная часть границы, сведения о которой достаточны для определения ее местоположения
-  - Характерная точка границы, сведения о которой позволяют однозначно определить ее положение на местности
-  - Территориальная зона Тер. зона 1 — Зона природных ландшафтов
-  - Граница кадастрового квартала

Подпись _____

Дата " ____ " _____ г.

Место для оттиска печати (при наличии) лица, составившего описание местоположения границ объекта

**Текстовое описание местоположения границ
населенных пунктов, территориальных зон, особо охраняемых природных
территорий, зон с особыми условиями использования территорий**

Прохождение границы		Описание прохождения границы
от точки	до точки	
1	2	3
1	2	-
2	3	-
3	4	-
4	5	-
5	1	-